


Séminaire « eau – urbanisme » 6 février 2018



M. Joseph Le Vée,

➤ Président du Pays de Saint-Brieuc





Programme de la journée

- Accueil par **Mickaël COSSON**, Maire d'Hillion
- Introduction par **Joseph LE VEE**, Président du Pays de Saint-Brieuc
- 9h30: intervention de **Christian PIEL** (urbaniste-hydrologue)
- 10h: témoignage de **Christian URVOY** et de **Jean Luc BARBO**, vice-présidents en charge du Scot et du SAGE
- 10h30: *pause café*
- 10h45: témoignage de **François GROSJEAN**, président du SAGE Elorn et Vice-président chargé de l'eau, de l'assainissement des espaces naturels de Brest Métropole et de **Sandrine YOUINOU**, chargée de l'instruction « eaux pluviales et urbanisme » de Brest Métropole
- 11h30: table ronde
- 12h30: *déjeuner*



Programme de la journée

- 13h45: témoignage de **Sophie GENTIL**, responsable de l'urbanisme de Saint-Jacques de la Lande et **Armelle ECOLAN-GUILLIER**, chargée d'étude référente PLU de Rennes Métropole
- 14h30: témoignage de **Catherine JEGOU**, responsable de l'unité Etudes Hydrauliques de Rennes Métropole
- 15h15: table ronde
- 16h30: synthèse et conclusion





M. Christian Urvoy

- Vice-Président du Pays de Saint-Brieuc en charge du SCOT

M. Jean-Luc BARBO

- Vice-Président du Pays de Saint-Brieuc en charge du SAGE



Un territoire en Bretagne





2 outils de planification complémentaires au service du projet de territoire



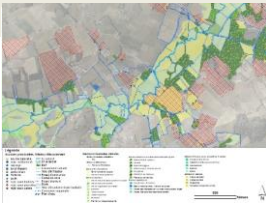
Des outils de mise en oeuvre au service du territoire

Enveloppe Urbaine



Guide intégration des dispositions eau du SCOT dans les documents d'urbanisme

Démarche, outils, données référentiel hydrographique (cours d'eau, zones humides...)



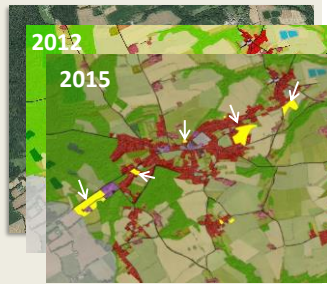
Service SIG, Weboville server



Observatoire photographique du Paysage



Suivi de l'Occupation du Sol



Guide bocage

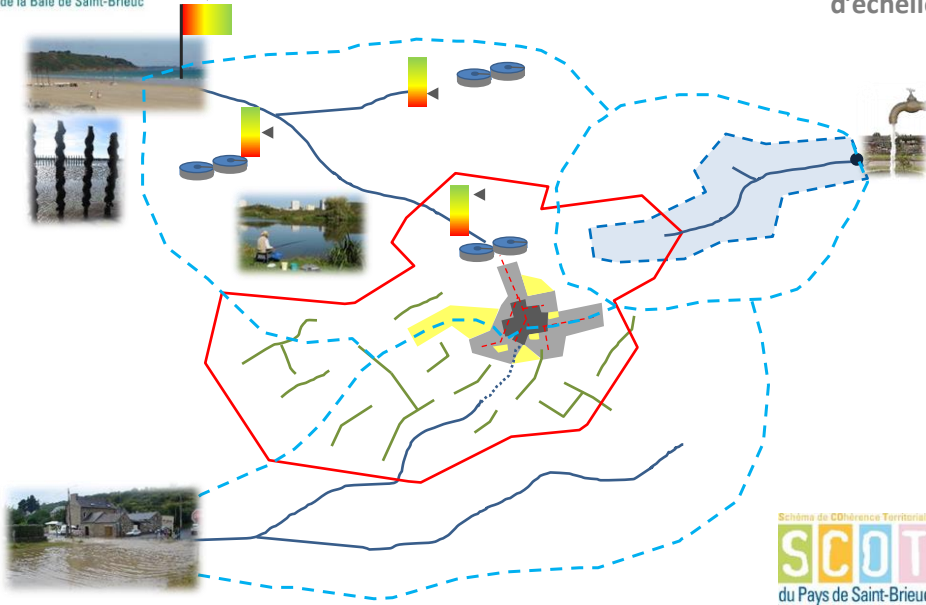


Le Scot prescrit des dispositions eau qui répondent aux enjeux du SAGE et au fil rouge du SCOT



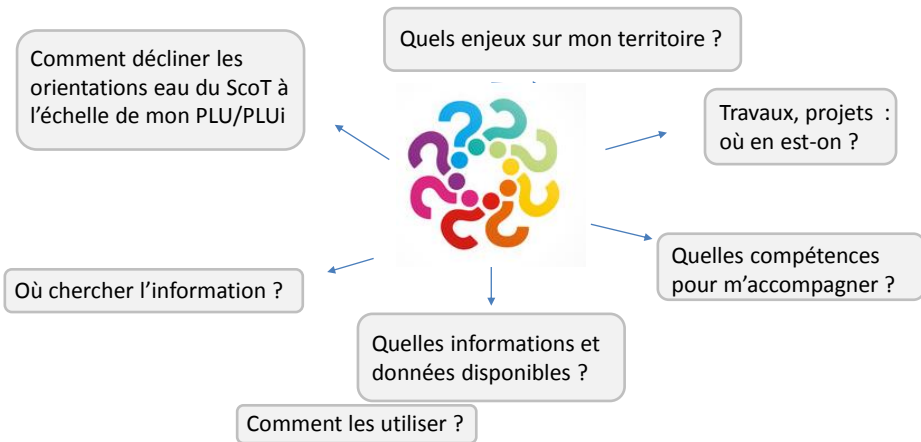


Prendre en compte les enjeux de l'eau dans les démarches d'urbanisme c'est à chaque fois changer d'échelle



Prendre en compte les enjeux eau dans les démarches d'urbanisme

Le plus en amont possible, se poser les bonnes questions:



MISE A DISPOSITION DES RESSOURCES, DONNÉES, INFORMATIONS

Séminaire « eau – urbanisme » 6 février 2018

